

Сообщение № 1
о возможном установлении публичного сервитута

Руководствуясь статьей 39.42 Земельного кодекса Российской Федерации, Администрация Сысертского муниципального округа сообщает о возможном установлении публичного сервитута сроком на 10 лет для строительства, реконструкции, эксплуатации, капитального ремонта линейного объекта системы газоснабжения, необходимого для организации газоснабжения населения, подключения (технологического присоединения) к сетям инженерно-технологического обеспечения: «Газопровод низкого давления для газоснабжения жилых домов по ул. Солнечная, ул. Карла Маркса, ул. 1 Мая, ул. Герцена, ул. Октябрьская, пер. Ольховый, пер. Садовый, пер. Школьный, пер. Лесной, пер. Сиреневый, пер. Солнечный с. Кадниково Сысертского района Свердловской области», находящегося в границах Сысертского муниципального округа Свердловской области, в отношении части земельного участка, площадью 681 кв.м, с кадастровым номером 66:25:1325012:40, площадью 25200 кв.м, с видом разрешенного использования – земельные участки занимаемые автомобильными дорогами, с категорией земель - земли населенных пунктов, расположенного по адресу: Свердловская область, Сысертский район, автомобильная дорога «с. Кадниково - с. Черданцево».

Ознакомиться с ходатайством об установлении публичного сервитута и прилагаемым к нему описанием местоположения границ публичного сервитута можно по адресу: 624022, Свердловская область, город Сысерть, улица Ленина, дом 35, кабинет № 49, в приемное время: вторник, четверг с 15-00 до 17-00 часов, описание местоположения границ публичного сервитута размещено на сайте Сысертского муниципального округа в сети Интернет: <https://admsysert.ru/administration/zemelno-imushchestvennyye-otnosheniya/publichniy-servitut/message>.

Правообладатели земельных участков, в отношении которых испрашивается публичный сервитут, если их права (обременения права) не зарегистрированы в Едином государственном реестре недвижимости, могут обратиться с заявлением об учете их прав (обременений права) на земельные участки с приложением копий документов, подтверждающих эти права (обременения права) в Администрацию Сысертского муниципального округа по адресу: 624022, Свердловская область, город Сысерть, улица Ленина, дом 35, кабинет № 3, в приемное время: понедельник – пятница с 08-00 до 17-00 часов. Срок подачи заявления - в течение 15 (пятнадцати) дней со дня опубликования данного извещения.

Схема границ части земельного участка на
кадастровом плане территории

Приложение № 2

к договору № _____

от _____ 2024 г.

Объект: Газопровод низкого давления для газоснабжения жилых домов по ул. Солнечная, ул. Карла Маркса, ул. 1 Мая, ул. Герцена, ул. Октябрьская, пер. Сосновый, пер. Ольховый, пер. Садовый, пер. Школьный, пер. Лесной, пер. Сиреневый, пер. Солнечный с.Кадниково Сысертского района Свердловской области

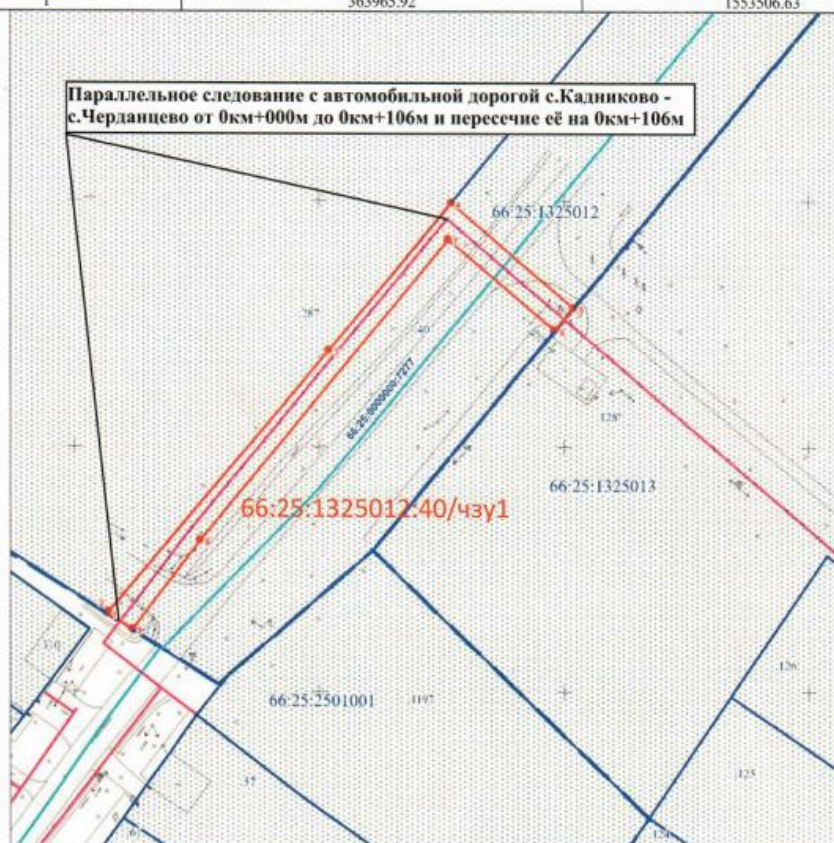
Кадастровый номер земельного участка: 66:25:1325012:40

Площадь части земельного участка: 681 кв. м

Категория земель: Земли населенных пунктов

Вид разрешенного использования земельного участка: земельные участки занимаемые автомобильными дорогами

| N точки | Координаты в МСК-66, зона I | |
|---------|-----------------------------|------------|
| | X | Y |
| 1 | 363965.92 | 1553506.63 |
| 2 | 363966.25 | 1553506.88 |
| 3 | 364019.48 | 1553552.08 |
| 4 | 364049.53 | 1553577.03 |
| 5 | 364028.18 | 1553602.00 |
| 6 | 364023.57 | 1553598.16 |
| 7 | 364042.11 | 1553576.47 |
| 8 | 363980.76 | 1553525.61 |
| 9 | 363962.69 | 1553511.72 |
| 1 | 363965.92 | 1553506.63 |



Условные обозначения:

- Границы части земельного участка, отражающиеся в масштабе
- Проектируемая ось газопровода
- Границы земельных участков, включенные в ЕГРН, отражающиеся в масштабе
- Границы объектов капитального строительства, согласно сведений ЕГРН
- :56 -Кадастровый номер земельного участка
- Граница кадастрового квартала
- 66:07:1301001-Номер кадастрового квартала

Владелец дороги

Д.Н. Чегаев

Владелец инженерных коммуникаций

А.В. Малькин

Сообщение № 2
о возможном установлении публичного сервитута

Руководствуясь статьей 39.42 Земельного кодекса Российской Федерации, Администрация Сысертского муниципального округа сообщает о возможном установлении публичного сервитута сроком на 10 лет для строительства, реконструкции, эксплуатации, капитального ремонта линейного объекта системы газоснабжения, необходимого для организации газоснабжения населения, подключения (технологического присоединения) к сетям инженерно-технологического обеспечения: «Газопровод низкого давления к жилому дому № 6 по ул. Луговая, д. Малое Седельниково», находящегося в границах Сысертского муниципального округа Свердловской области, в отношении части земельного участка, площадью 55 кв.м, с кадастровым номером 66:25:0306003:56, площадью 64736 кв.м, с видом разрешенного использования – для ведения сельскохозяйственного производства, с категорией земель - земли сельскохозяйственного назначения, расположенного по адресу: Свердловская область, Сысертский район.

Ознакомиться с ходатайством об установлении публичного сервитута и прилагаемым к нему описанием местоположения границ публичного сервитута можно по адресу: 624022, Свердловская область, город Сысерть, улица Ленина, дом 35, кабинет № 49, в приемное время: вторник, четверг с 15-00 до 17-00 часов, описание местоположения границ публичного сервитута размещено на сайте Сысертского муниципального округа в сети Интернет: <https://admsysert.ru/administration/zemelno-imushchestvennye-otnosheniya/publichniy-servitut/message>.

Правообладатели земельных участков, в отношении которых испрашивается публичный сервитут, если их права (обременения права) не зарегистрированы в Едином государственном реестре недвижимости, могут обратиться с заявлением об учете их прав (обременений права) на земельные участки с приложением копий документов, подтверждающих эти права (обременения права) в Администрацию Сысертского муниципального округа по адресу: 624022, Свердловская область, город Сысерть, улица Ленина, дом 35, кабинет № 3, в приемное время: понедельник – пятница с 08-00 до 17-00 часов. Срок подачи заявления - в течение 15 (пятнадцати) дней со дня опубликования данного извещения.

ГРАФИЧЕСКОЕ ОПИСАНИЕ
местоположения границ населенных пунктов, территориальных
зон, особо охраняемых природных территорий, зон с особыми
условиями использования территории

Публичный сервитут сроком на 10 (десять) лет в целях размещения линейного объекта системы газоснабжения, необходимого для организации газоснабжения населения, подключения (технологического присоединения) к сетям инженерно-технического обеспечения: "Газопровод низкого давления к жилому дому № 6 по ул. Луговая, д. Малое Седельниково", находящегося по адресу: Свердловская область, Сысертский р-н в отношении части земельного участка площадью 55 кв.м, с кадастровым номером 66:25:0306003:56.

(наименование объекта, местоположение границ
которого описано (далее - объект))

Раздел 1

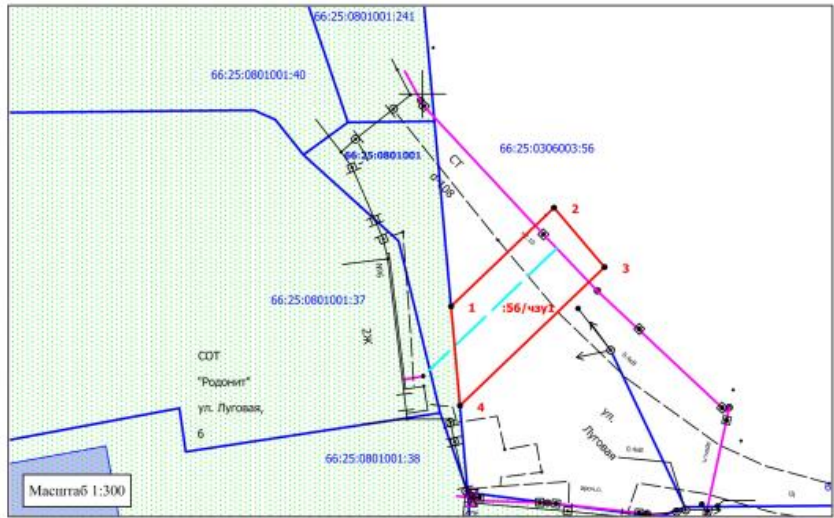
| Сведения об объекте | | |
|---------------------|---|--|
| N п/п | Характеристики объекта | Описание характеристик |
| 1 | 2 | 3 |
| 1 | Местоположение объекта | — |
| 2 | Площадь объекта +/- величина погрешности определения площади (Р +/- Дельта Р) | 55кв.м ± 65кв.м |
| 3 | Иные характеристики объекта | Публичный сервитут сроком на 10 (десять) лет в целях размещения линейного объекта системы газоснабжения, необходимого для организации газоснабжения населения, подключения (технологического присоединения) к сетям инженерно-технического обеспечения: "Газопровод низкого давления к жилому дому № 6 по ул. Луговая, д. Малое Седельниково", находящегося по адресу: Свердловская область, Сысертский р-н в отношении части земельного участка площадью 55 кв.м, с кадастровым номером 66:25:0306003:56. |

Раздел 2

| Сведения о местоположении границ объекта | | | | | |
|--|---------------|------------|---|--|---|
| 1. Система координат МСК-66, зона 1 | | | | | |
| 2. Сведения о характерных точках границ объекта | | | | | |
| Обозначение характерных точек границ | Координаты, м | | Метод определения координат характерной точки | Средняя квадратическая погрешность положения характерной точки (Mt), м | Описание обозначения точки на местности (при наличии) |
| | X | Y | | | |
| 1 | 2 | 3 | 4 | 5 | 6 |
| 1 | 370786,35 | 1541251,83 | Метод спутниковых геодезических измерений (определений) | 2,50 | — |
| 2 | 370792,69 | 1541258,45 | Метод спутниковых геодезических измерений (определений) | 2,50 | — |
| 3 | 370788,87 | 1541261,70 | Метод спутниковых | 2,50 | — |

| | | | | | |
|--|---------------|------------|---|--|---|
| | | | геодезических измерений (определений) | | |
| 4 | 370779,97 | 1541252,40 | Метод спутниковых геодезических измерений (определений) | 2,50 | – |
| 1 | 370786,35 | 1541251,83 | Метод спутниковых геодезических измерений (определений) | 2,50 | – |
| 3. Сведения о характерных точках части (частей) границы объекта | | | | | |
| Обозначение характерных точек части границы | Координаты, м | | Метод определения координат характерной точки | Средняя квадратическая погрешность положения характерной точки (Mt), м | Описание обозначения точки на местности (при наличии) |
| | X | Y | | | |
| 1 | 2 | 3 | 4 | 5 | 6 |
| Часть № – | | | | | |
| – | – | – | – | – | – |

Схема расположения границ публичного сервитута в отношении части земельного участка с кадастровым номером 66:25:0306003:56 для размещения "Газопровод низкого давления к жилому дому № 6 по ул. Луговая, д.Малое Седельниково"



- Условные обозначения :**
- Граница публичного сервитута
 - Обозначение части земельного участка, в отношении которой устанавливается публичный сервитут
 - Кадастровый номер земельного участка, на часть которого накладывается обременение в виде публичного сервитута
 - Проектное местоположение газопровода низкого давления
 - Местоположение действующего подземного газопровода
 - Характерная точка границ публичного сервитута

Исполнитель: кадастровый инженер Козловских М.П.

| Площадь части земельного участка с кадастровым номером 66:25:0306003:56, в отношении которой устанавливается публичный сервитут - 55 кв.м. | | |
|--|---------------|------------|
| Обозначение характерных точек границ | Координаты, м | |
| | X | Y |
| 1 | 370786.35 | 1541251.83 |
| 2 | 370792.69 | 1541258.45 |
| 3 | 370788.87 | 1541261.7 |
| 4 | 370779.97 | 1541252.4 |
| 1 | 370786.35 | 1541251.83 |
| Система координат: МСК-66, зона I | | |
| Кадастровый квартал 66:25:0306003 | | |

Сообщение № 3
о возможном установлении публичного сервитута

Руководствуясь статьей 39.42 Земельного кодекса Российской Федерации, Администрация Сысертского муниципального округа сообщает о возможном установлении публичного сервитута сроком на 10 лет для строительства, реконструкции, эксплуатации, капитального ремонта линейного объекта системы газоснабжения, необходимого для организации газоснабжения населения, подключения (технологического присоединения) к сетям инженерно-технологического обеспечения: «Распределительный газопровод низкого давления для газоснабжения пер. Медовый, ул. Новоселов в ТСНТ «Клуб Бобровский» п. Бобровский», находящегося в границах Сысертского муниципального округа Свердловской области, в отношении следующих частей земельных участков, общей площадью – 2729 кв.м:

1) части земельного участка, площадью 2710 кв.м, с кадастровым номером 66:25:1307001:3317, площадью 3329 кв.м, с видом разрешенного использования – жилые дома садового типа, с категорией земель - земли сельскохозяйственного назначения, расположенного по адресу: Свердловская область, Сысертский район;

2) части земельного участка, площадью 19 кв.м, с кадастровым номером 66:25:1307001:2648, площадью 174 кв.м, с видом разрешенного использования – предоставление коммунальных услуг, с категорией земель - земли сельскохозяйственного назначения, расположенного по адресу: Свердловская область, Сысертский район, территория садоводческого некоммерческого товарищества «Клуб Бобровский», переулок Медовый.

Ознакомиться с ходатайством об установлении публичного сервитута и прилагаемым к нему описанием местоположения границ публичного сервитута можно по адресу: 624022, Свердловская область, город Сысерть, улица Ленина, дом 35, кабинет № 49, в приемное время: вторник, четверг с 15-00 до 17-00 часов, описание местоположения границ публичного сервитута размещено на сайте Сысертского муниципального округа в сети Интернет: <https://admsysert.ru/administration/zemelno-imushchestvennye-otnosheniya/publichniy-servitut/message>.

Правообладатели земельных участков, в отношении которых испрашивается публичный сервитут, если их права (обременения права) не зарегистрированы в Едином государственном реестре недвижимости, могут обратиться с заявлением об учете их прав (обременений права) на земельные участки с приложением копий документов, подтверждающих эти права (обременения права) в Администрацию Сысертского муниципального округа по адресу: 624022, Свердловская область, город Сысерть, улица Ленина, дом 35, кабинет № 3, в приемное время: понедельник – пятница с 08-00 до 17-00 часов. Срок подачи заявления - в течение 15 (пятнадцати) дней со дня опубликования данного извещения.

ГРАФИЧЕСКОЕ ОПИСАНИЕ
местоположения границ населенных пунктов, территориальных
зон, особо охраняемых природных территорий, зон с особыми
условиями использования территории

Публичный сервитут сроком на 10 (десять) лет в целях размещения линейного объекта системы газоснабжения, необходимого для организации газоснабжения населения, подключения (технологического присоединения) к сетям инженерно-технического обеспечения:
"Распределительный газопровод низкого давления для газоснабжения пер.Медовый, ул.Новоселов в ТСНТ «Клуб Бобровский» п.Бобровский", находящегося по адресу: Свердловская область, Сысертский р-н в отношении части земельного участка площадью 2710 кв.м, с кадастровым номером 66:25:1307001:3317, части земельного участка площадью 19 кв.м, с кадастровым номером 66:25:1307001:2648, общей площадью 2729 кв.м.

(наименование объекта, местоположение границ
которого описано (далее - объект)

Раздел 1

| Сведения об объекте | | |
|----------------------------|--|---|
| N п/п | Характеристики объекта | Описание характеристик |
| 1 | 2 | 3 |
| 1 | Местоположение объекта | — |
| 2 | Площадь объекта +/- величина погрешности определения площади (Р +/- Дельта Р) | 2729кв.м ± 18кв.м |
| 3 | Иные характеристики объекта | Публичный сервитут сроком на 10 (десять) лет в целях размещения линейного объекта системы газоснабжения, необходимого для организации газоснабжения населения, подключения (технологического присоединения) к сетям инженерно-технического обеспечения: "Распределительный газопровод низкого давления для газоснабжения пер.Медовый, ул.Новоселов в ТСНТ «Клуб Бобровский» п.Бобровский", находящегося по адресу: Свердловская область, Сысертский р-н в отношении части земельного участка площадью 2710 кв.м, с кадастровым номером 66:25:1307001:3317, части земельного участка площадью 19 кв.м, с кадастровым номером 66:25:1307001:2648, общей площадью 2729 кв.м. |

Раздел 2

| Сведения о местоположении границ объекта | | | | | |
|--|---------------|------------|--|---|---|
| 1. Система координат МСК-66, зона I | | | | | |
| 2. Сведения о характерных точках границ объекта | | | | | |
| Обозначение характерных точек границ | Координаты, м | | Метод определения координат характерной точки | Средняя квадратическая погрешность положения характерной точки (Mt), м | Описание обозначения точки на местности (при наличии) |
| | X | Y | | | |
| 1 | 2 | 3 | 4 | 5 | 6 |
| 1 | 370154,56 | 1555581,66 | Метод спутниковых геодезических измерений (определений) | 0,10 | — |

| | | | | | |
|----|-----------|------------|---|------|---|
| 2 | 370157,18 | 1555586,52 | Метод спутниковых геодезических измерений (определений) | 0,10 | — |
| 3 | 370105,73 | 1555616,38 | Метод спутниковых геодезических измерений (определений) | 0,10 | — |
| 4 | 370104,76 | 1555619,94 | Метод спутниковых геодезических измерений (определений) | 0,10 | — |
| 5 | 370111,83 | 1555633,20 | Метод спутниковых геодезических измерений (определений) | 0,10 | — |
| 6 | 370114,88 | 1555631,57 | Метод спутниковых геодезических измерений (определений) | 0,10 | — |
| 7 | 370118,93 | 1555638,95 | Метод спутниковых геодезических измерений (определений) | 0,10 | — |
| 8 | 370129,95 | 1555659,03 | Метод спутниковых геодезических измерений (определений) | 0,10 | — |
| 9 | 370140,97 | 1555679,10 | Метод спутниковых геодезических измерений (определений) | 0,10 | — |
| 10 | 370151,98 | 1555699,18 | Метод спутниковых геодезических измерений (определений) | 0,10 | — |
| 11 | 370163,00 | 1555719,25 | Метод спутниковых геодезических измерений (определений) | 0,10 | — |
| 12 | 370174,02 | 1555739,33 | Метод спутниковых геодезических измерений (определений) | 0,10 | — |
| 13 | 370185,03 | 1555759,40 | Метод спутниковых геодезических измерений (определений) | 0,10 | — |
| 14 | 370196,05 | 1555779,48 | Метод спутниковых геодезических измерений (определений) | 0,10 | — |
| 15 | 370207,07 | 1555799,55 | Метод спутниковых геодезических измерений (определений) | 0,10 | — |
| 16 | 370218,82 | 1555820,98 | Метод спутниковых геодезических измерений (определений) | 0,10 | — |
| 17 | 370243,15 | 1555806,12 | Метод спутниковых геодезических измерений (определений) | 0,10 | — |
| 18 | 370267,47 | 1555791,27 | Метод спутниковых геодезических измерений (определений) | 0,10 | — |
| 19 | 370269,93 | 1555795,83 | Метод спутниковых геодезических измерений (определений) | 0,10 | — |

| | | | | | |
|----|-----------|------------|---|------|---|
| 20 | 370213,50 | 1555829,79 | Метод спутниковых геодезических измерений (определений) | 0,10 | — |
| 21 | 370206,47 | 1555816,97 | Метод спутниковых геодезических измерений (определений) | 0,10 | — |
| 22 | 370196,46 | 1555798,74 | Метод спутниковых геодезических измерений (определений) | 0,10 | — |
| 23 | 370186,45 | 1555780,50 | Метод спутниковых геодезических измерений (определений) | 0,10 | — |
| 24 | 370176,45 | 1555762,27 | Метод спутниковых геодезических измерений (определений) | 0,10 | — |
| 25 | 370166,44 | 1555744,03 | Метод спутниковых геодезических измерений (определений) | 0,10 | — |
| 26 | 370156,43 | 1555725,80 | Метод спутниковых геодезических измерений (определений) | 0,10 | — |
| 27 | 370146,43 | 1555707,56 | Метод спутниковых геодезических измерений (определений) | 0,10 | — |
| 28 | 370136,42 | 1555689,33 | Метод спутниковых геодезических измерений (определений) | 0,10 | — |
| 29 | 370126,41 | 1555671,09 | Метод спутниковых геодезических измерений (определений) | 0,10 | — |
| 30 | 370116,41 | 1555652,86 | Метод спутниковых геодезических измерений (определений) | 0,10 | — |
| 31 | 370106,40 | 1555634,62 | Метод спутниковых геодезических измерений (определений) | 0,10 | — |
| 32 | 370098,84 | 1555620,85 | Метод спутниковых геодезических измерений (определений) | 0,10 | — |
| 33 | 370101,18 | 1555612,62 | Метод спутниковых геодезических измерений (определений) | 0,10 | — |
| 34 | 370111,74 | 1555606,50 | Метод спутниковых геодезических измерений (определений) | 0,10 | — |
| 35 | 370131,47 | 1555595,05 | Метод спутниковых геодезических измерений (определений) | 0,10 | — |
| 36 | 370140,24 | 1555589,96 | Метод спутниковых геодезических измерений (определений) | 0,10 | — |
| 37 | 370138,38 | 1555586,76 | Метод спутниковых геодезических измерений (определений) | 0,10 | — |

| | | | | | |
|----|-----------|------------|---|------|---|
| 38 | 370142,71 | 1555584,25 | Метод спутниковых геодезических измерений (определений) | 0,10 | – |
| 39 | 370144,57 | 1555587,46 | Метод спутниковых геодезических измерений (определений) | 0,10 | – |
| 1 | 370154,56 | 1555581,66 | Метод спутниковых геодезических измерений (определений) | 0,10 | – |

3. Сведения о характерных точках части (частей) границы объекта

| Обозначение характерных точек части границы | Координаты, м | | Метод определения координат характерной точки | Средняя квадратическая погрешность положения характерной точки (Mt), м | Описание обозначения точки на местности (при наличии) |
|---|---------------|---|---|--|---|
| | X | Y | | | |
| 1 | 2 | 3 | 4 | 5 | 6 |
| Часть № – | | | | | |
| – | – | – | – | – | – |

Схема расположения границ публичного сервитута в отношении части земельного участка с кадастровым номером 66:25:1307001:3317, 66:25:1307001:2648 для размещения "Распределительный газопровод низкого давления для газоснабжения пер.Медовый, ул.Новоселов в ТСНТ «Клуб Бобровский» п.Бобровский"



Условные обозначения :

- Граница публичного сервитута
- пс Обозначение части земельного участка, в отношении которой устанавливается публичный сервитут
- 66:25:1307001:3317 Кадастровый номер земельного участка, на часть которого накладывается обременение в виде публичного сервитута
- Проектное местоположение газопровода низкого давления
- Местоположение действующего подземного газопровода
- 1 Характерная точка границ публичного сервитута

Исполнитель: кадастровый инженер Козловских М.П.

Сообщение № 4
о возможном установлении публичного сервитута

Руководствуясь статьей 39.42 Земельного кодекса Российской Федерации, Администрация Сысертского муниципального округа сообщает о возможном установлении публичного сервитута сроком на 10 лет для строительства, реконструкции, эксплуатации, капитального ремонта линейного объекта системы газоснабжения, необходимого для организации газоснабжения населения, подключения (технологического присоединения) к сетям инженерно-технологического обеспечения: «Газопровод низкого давления для газоснабжения жилых домов по ул. Мира, ул. Ленина с. Новоипатово Сысертского района Свердловской области», находящегося в границах Сысертского муниципального округа Свердловской области, в отношении части единого землепользования, площадью 103 кв.м, с кадастровым номером 66:25:0000000:253 (входящий кадастровый номер земельного участка 66:25:4601003:98), площадью 35786 кв.м, с видом разрешенного использования – земельные участки занимаемые автомобильными дорогами, с категорией земель - земли населенных пунктов, расположенного по адресу: Свердловская область, Сысертский район, село Новоипатово, на земельном участке расположено сооружение автомобильная дорога «с. Никольское - с. Новоипатово».

Ознакомиться с ходатайством об установлении публичного сервитута и прилагаемым к нему описанием местоположения границ публичного сервитута можно по адресу: 624022, Свердловская область, город Сысерть, улица Ленина, дом 35, кабинет № 49, в приемное время: вторник, четверг с 15-00 до 17-00 часов, описание местоположения границ публичного сервитута размещено на сайте Сысертского муниципального округа в сети Интернет: <https://admsysert.ru/administration/zemelno-imushchestvennye-otnosheniya/publichniy-servitut/message>.

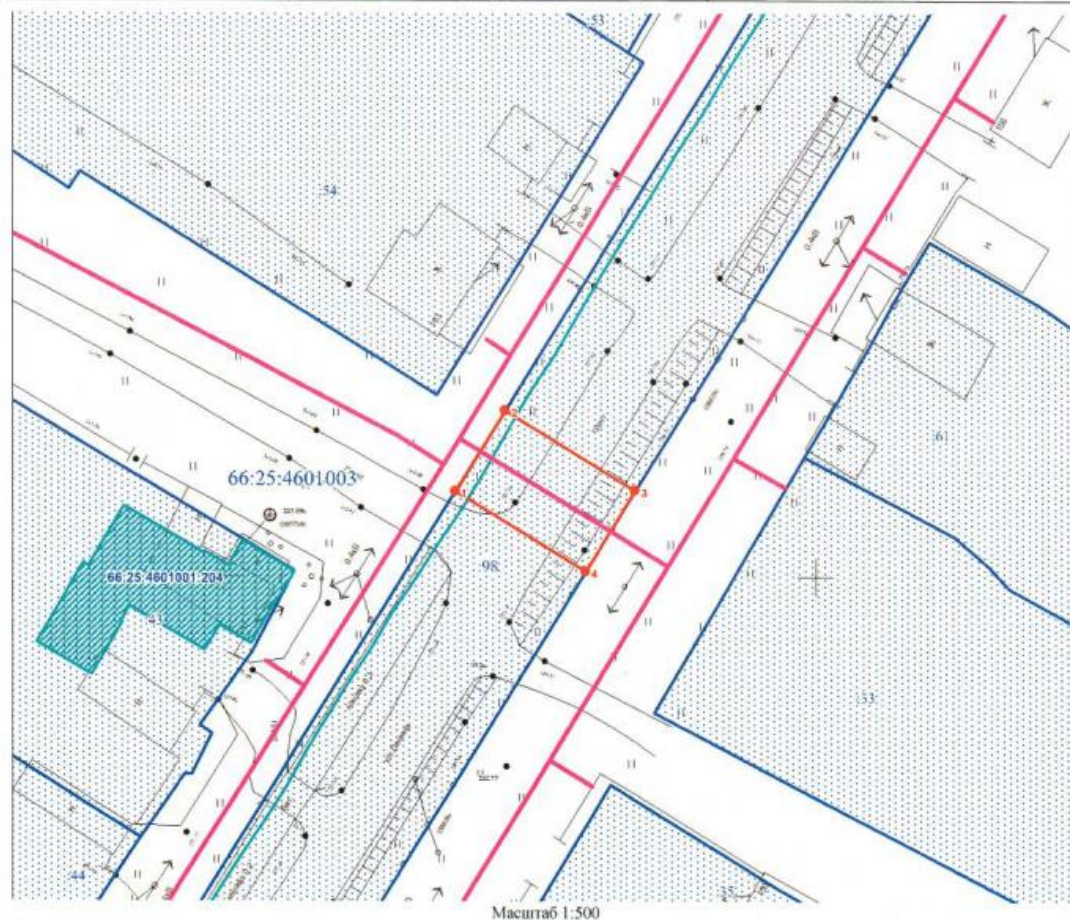
Правообладатели земельных участков, в отношении которых испрашивается публичный сервитут, если их права (обременения права) не зарегистрированы в Едином государственном реестре недвижимости, могут обратиться с заявлением об учете их прав (обременений права) на земельные участки с приложением копий документов, подтверждающих эти права (обременения права) в Администрацию Сысертского муниципального округа по адресу: 624022, Свердловская область, город Сысерть, улица Ленина, дом 35, кабинет № 3, в приемное время: понедельник – пятница с 08-00 до 17-00 часов. Срок подачи заявления - в течение 15 (пятнадцати) дней со дня опубликования данного извещения.

Схема границ части земельного участка на кадастровом плане территории

Приложение № 2
к договору на размещение
№ _____ от _____

Объект: Газопровод низкого давления для газоснабжения жилых домов по ул. Мира, ул. Ленина с. Новоипатово Сысертского района Свердловской области
Кадастровый номер земельного участка: 66:25:0000000:253 (вх. 66:25:4601003:98)
Площадь части земельного участка: 103 кв. м
Категория земель: земли населенных пунктов
Вид разрешенного использования земельного участка: земельные участки занимаемые автомобильными дорогами

| № точки | Координаты в МСК-66, зона I | |
|---------|-----------------------------|------------|
| | X | Y |
| 1 | 325507.13 | 1564469.54 |
| 2 | 325513.92 | 1564473.76 |
| 3 | 325507.18 | 1564484.76 |
| 4 | 325500.38 | 1564480.54 |
| 1 | 325507.13 | 1564469.54 |



Условные обозначения:

- - Границы части земельного участка, отражающиеся в масштабе
- - Проектируемая ось газопровода
- - Границы земельных участков, включенные в ЕГРН, отражающиеся в масштабе
- - Границы объектов капитального строительства, согласно сведений ЕГРН
- :56 - Кадастровый номер земельного участка
- 66:07:1301001 - Номер кадастрового квартала

Владелец автодороги

В.Н. Оглоблин

Владелец инженерной коммуникации

А.В. Малькин

Сообщение № 5
о возможном установлении публичного сервитута

Руководствуясь статьей 39.42 Земельного кодекса Российской Федерации, Администрация Сысертского муниципального округа сообщает о возможном установлении публичного сервитута сроком на 10 лет для строительства, реконструкции, эксплуатации, капитального ремонта линейного объекта системы газоснабжения, необходимого для организации газоснабжения населения, подключения (технологического присоединения) к сетям инженерно-технологического обеспечения: «Газопровод низкого давления для газоснабжения жилых домов по пр-ду Огородному, до участка 12 в с. Черданцево Сысертского района Свердловской области», находящегося в границах Сысертского муниципального округа Свердловской области, в отношении части единого землепользования, площадью 153 кв.м, с кадастровым номером 66:25:0000000:65 (входящие кадастровые номера земельных участков 66:25:2401001:78, 66:25:2401002:50), площадью 8232 кв.м, с видом разрешенного использования – земельные участки занимаемые автомобильными дорогами, с категорией земель - земли населенных пунктов, расположенного по адресу: Свердловская область, Сысертский район, село Черданцево, на земельном участке расположено сооружение автомобильная дорога Подъезд к селу Черданцево от км 4+820 а/д «д. Ольховка-р.п. Двуреченск».

Ознакомиться с ходатайством об установлении публичного сервитута и прилагаемым к нему описанием местоположения границ публичного сервитута можно по адресу: 624022, Свердловская область, город Сысерть, улица Ленина, дом 35, кабинет № 49, в приемное время: вторник, четверг с 15-00 до 17-00 часов, описание местоположения границ публичного сервитута размещено на сайте Сысертского муниципального округа в сети Интернет: <https://admsysert.ru/administration/zemelno-imushchestvennyye-otnosheniya/publichniy-servitut/message>.

Правообладатели земельных участков, в отношении которых испрашивается публичный сервитут, если их права (обременения права) не зарегистрированы в Едином государственном реестре недвижимости, могут обратиться с заявлением об учете их прав (обременений права) на земельные участки с приложением копий документов, подтверждающих эти права (обременения права) в Администрацию Сысертского муниципального округа по адресу: 624022, Свердловская область, город Сысерть, улица Ленина, дом 35, кабинет № 3, в приемное время: понедельник – пятница с 08-00 до 17-00 часов. Срок подачи заявления - в течение 15 (пятнадцати) дней со дня опубликования данного извещения.

Объект: «Газопровод низкого давления для газоснабжения жилых домов по пр-ду Огородному, до участка 12 в с. Черданцево Сысертского района Свердловской области».

[illegible]

Условные обозначения:

- проектируемый газопровод низкого давления
-номер кадастрового квартала

- обозначение образуемой части земельного участка

66:25:00000000:65/43y1

| Кадастровый номер земельного участка | Адрес земельного участка | Площадь кв.м. | Категория земель | Вид разрешенного использования |
|--|--|---------------|--------------------------|--|
| Сведения об исходном земельном участке | | | | |
| ЕЗП: 66:25:0000000:65 (вх. 66:25:2401001:78, 66:25:2401002:50) | бл. Свердловская, р-н Сысертский, с. Черданцево, на земельном участке сооружение автомобильная дорога Подъезд к с.Черданцево от км 4+820 а/д "д.Ольховка-р.п.Двуреченск" | 8232 | Земли населённых пунктов | земельные участки занимаемые автомобильными дорогами |
| Сведения об образуемой части земельного участка | | | | |
| Обозначение части земельного участка | Адрес земельного участка | Площадь кв.м. | Категория земель | Характеристика части земельного участка |
| 66:25:0000000:65/чзy1 | - | 153 | - | использование земель в целях прокладки, переноса, переустройства инженерных коммуникаций, эксплуатации объекта газификации |

| | | |
|---|---------------|-----------------------|
| Условный номер земельного участка | | 66:25:0000000:65/чзy1 |
| Площадь земельного участка | | 153 м2 |
| Обозначение характерных точек границ | Координаты, м | |
| | X | Y |
| 1 | 2 | 3 |
| 66:25:0000000:65/чзy1 | | |
| н1 | 365091,81 | 1554564,81 |
| н2 | 365091,07 | 1554564,83 |
| н3 | 365085,15 | 1554564,65 |
| н4 | 365083,79 | 1554564,61 |
| н5 | 365082,97 | 1554545,86 |
| н6 | 365090,95 | 1554545,36 |
| н1 | 365091,81 | 1554564,81 |
| Система координат: МСК-66 зона 1 | | |

Владелец дороги: _____/Д.Н. Чеганов

Владелец инженерных коммуникаций: _____/А.В. Малькин